




Méthode de cartographie du substrat

Selon la méthode d'acquisition, le substrat du cours d'eau peut être décrit par différentes méthodes et différents types d'entrées pour HABBY.

Méthode de cartographie du substrat	Représentation en plan	Entrée associée
Polygone : polygones contenant une entité de substrat homogène, les polygones à trous sont acceptés		SIG (.shp, .gpkg)
Point : mesures ponctuelles discrétisant le substrat en petites entités homogènes pour lesquelles HABBY construira des polygones de Voronoï		SIG (.shp, .gpkg) et texte (.txt)
Constante: substrat considéré homogène sur la totalité du site étudié		Texte (.txt)

From:

<https://habby.wiki.inrae.fr/> - **HABBY**

Permanent link:

https://habby.wiki.inrae.fr/doku.php?id=fr:manuel_reference:modeles_2d:sub_description:sub_carto

Last update: **2025/02/11 10:12**

