
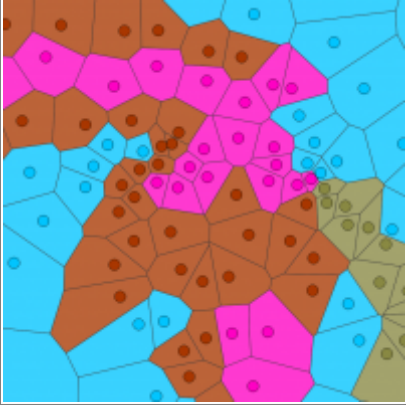



Méthode de cartographie du substrat

Selon la méthode d'acquisition, le substrat du cours d'eau peut être décrit par différentes méthodes et différents types d'entrées pour HABBY.

Méthode de cartographie du substrat	Représentation en plan	Entrée associée
Polygone : Polygones contenant une entité de substrat homogène		Shapefile (.shp)
Point : Mesures ponctuelles discrétisant le substrat en petites entités homogènes pour lesquelles HABBY construira des polygones de Voronoï		Shapefile (.shp) et text (.txt)
Constante: 'Signal' substrat considéré homogène sur la totalité du site étudié		Shapefile (.shp)

From:
<https://habby.wiki.inrae.fr/> - **HABBY**

Permanent link:
https://habby.wiki.inrae.fr/doku.php?id=fr:manuel_reference:modeles_2d:sub_description:sub_carto&rev=1613996273

Last update: **2021/02/22 13:17**

